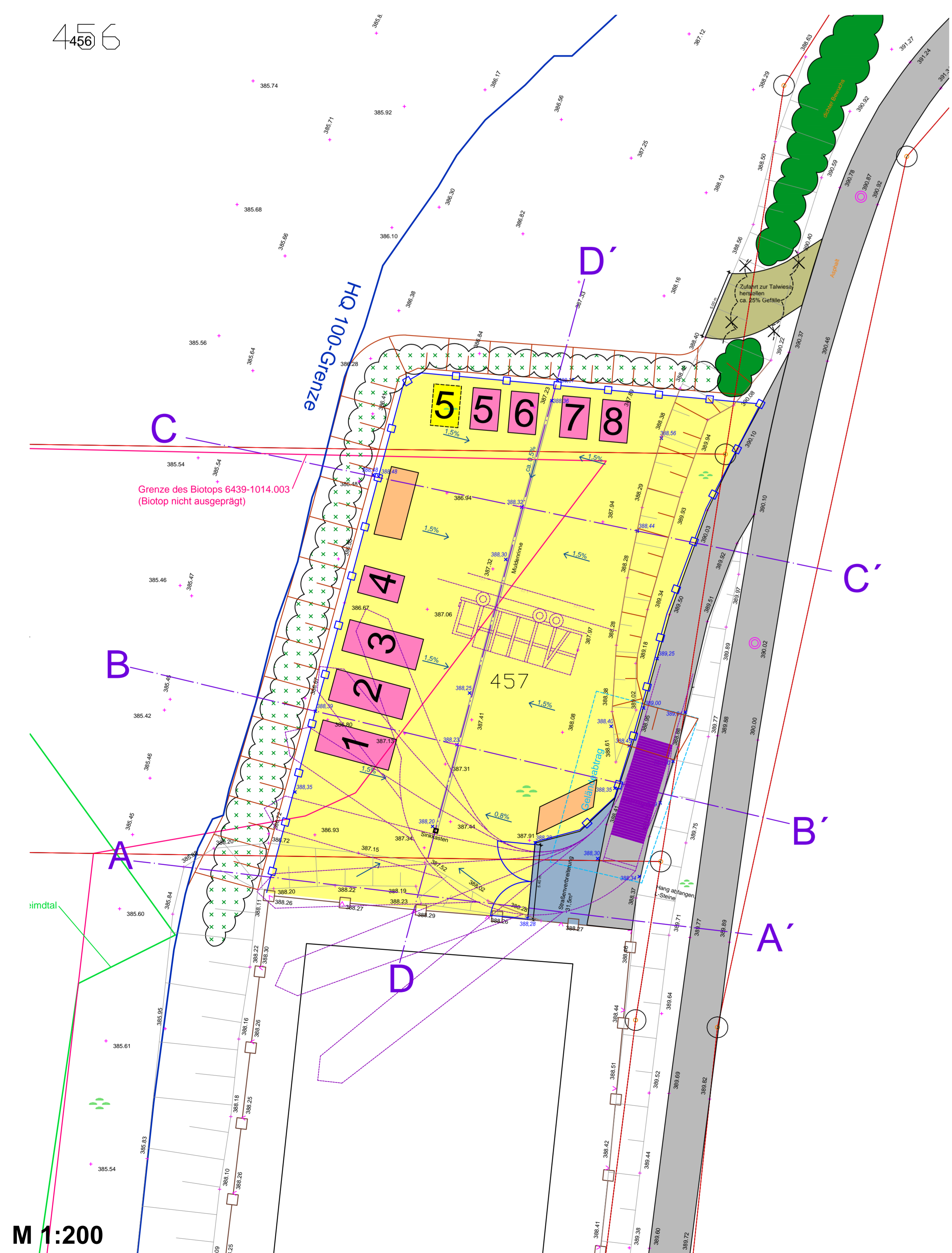
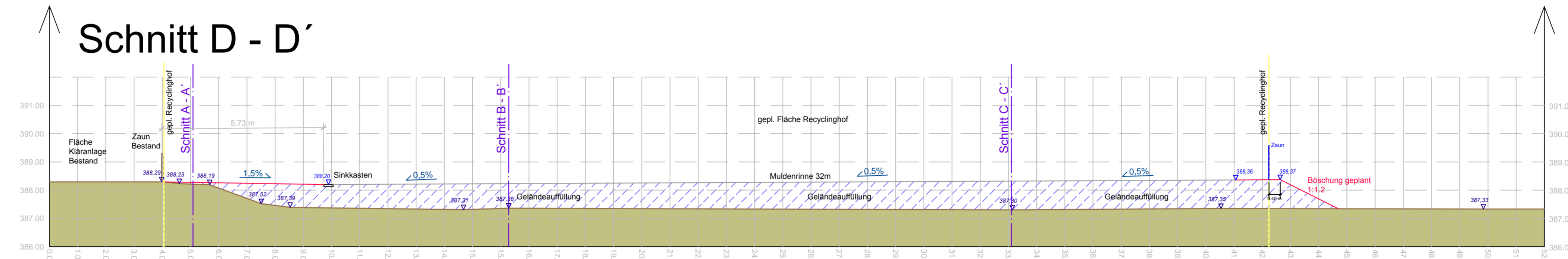



456



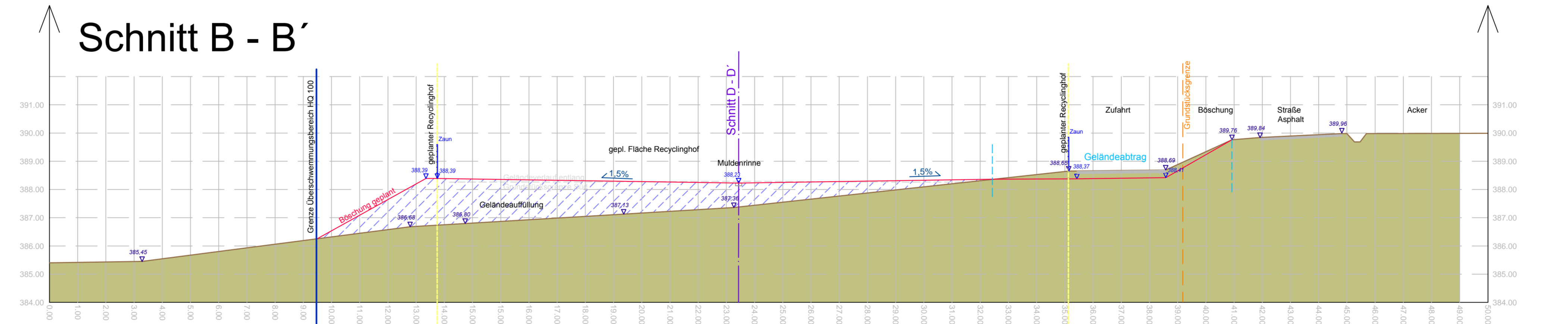
Schnitt D - D'



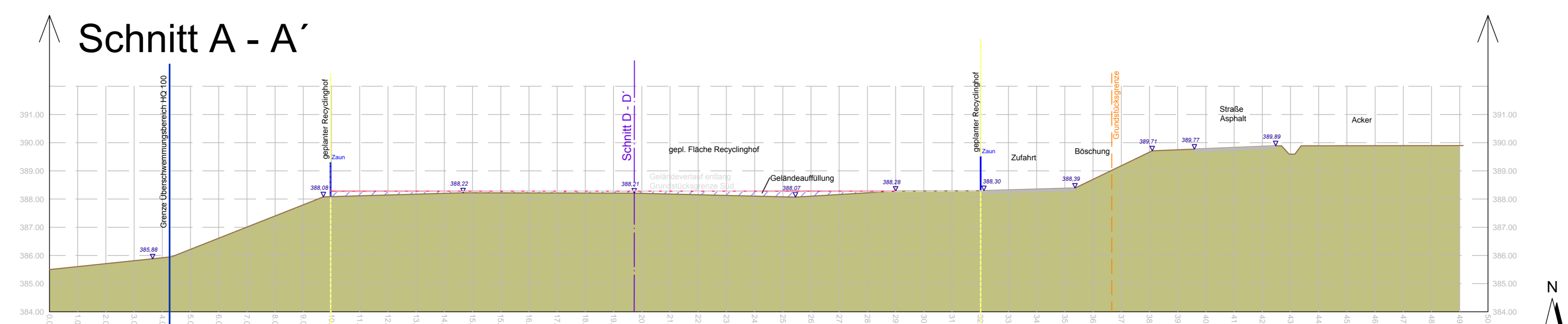
Schnitt C - C'



Schnitt B - B'



Schnitt A - A'



LEGENDE BESTAND

- HQ 100-Grenze
- Biotop der Biotopkartierung (Biotop nicht ausgeprägt)
- Grenze des FFH-Gebiets
- vorhandene Böschung
- Gehölzbestand
- Höhen Bestand
- Zaun
- Flurgrenze

LEGENDE PLANUNG

- Recyclingplatz
- Zufahrt
- Erweiterung Einzäunung
- Böschung
- Pflanzung einer Hecke aus heimischen und standortgerechten Gehölzen (1-2-reihig)
- Gehölzbestand kleinteilig entfernen für Talwiesenzufahrt
- geplante Talwiesenzufahrt
- geplanter Geländeabtrag
- Entwässerungsmuldenrinne
- Höhen geplant
- geplantes Gefälle
- geplante Containeraufstellung
  - 1 - 3 Abrollcontainer für Altholz, Sperrmüll, Schrott
  - 4 Absetzcontainer für Kunststoffe
  - 5 Absetzcontainer für Bauschutt (gelb zeigt Tauschplatz)
  - 6 Absetzcontainer für Flachglas
  - 7 - 8 Schüttboxen für Grünschnitt
- zwei Alternativstandorte für Überdachung Recyclingpersonal / Atkleider / Bioabfall / Fett / CDs

AUFTRAGGEBER /  
BAUHERR: GEMEINDE TRAUSNITZ  
VG PFREIMD  
MARIENPLATZ 2  
92536 PFREIMD

PROJEKT: **ERRICHTUNG EINES  
RECYCLINGHOFS BEI DER  
KLÄRANLAGE TRAUSNITZ**

PLANINHALT: **Entwurf**  
PLAN-NR.: 02 / 100-46  
MASSSTAB: 1 : 100 / 1 : 200  
DATUM: 19.07.2016  
GEANDERT:  
BEARBEITET: G. Blank  
GEZEICHNET: M. Völkel  
UNTERSCHRIFT:

GOTTFRIED BLANK LANDSCHAFTSARCHITEKT  
MARKTPLATZ 1, 92536 PFREIMD  
TEL: 09606 / 91 54 47 FAX: 09606 / 91 54 48  
EMAIL: info@blank-landschaft.de  
www.blank-landschaft.de

