











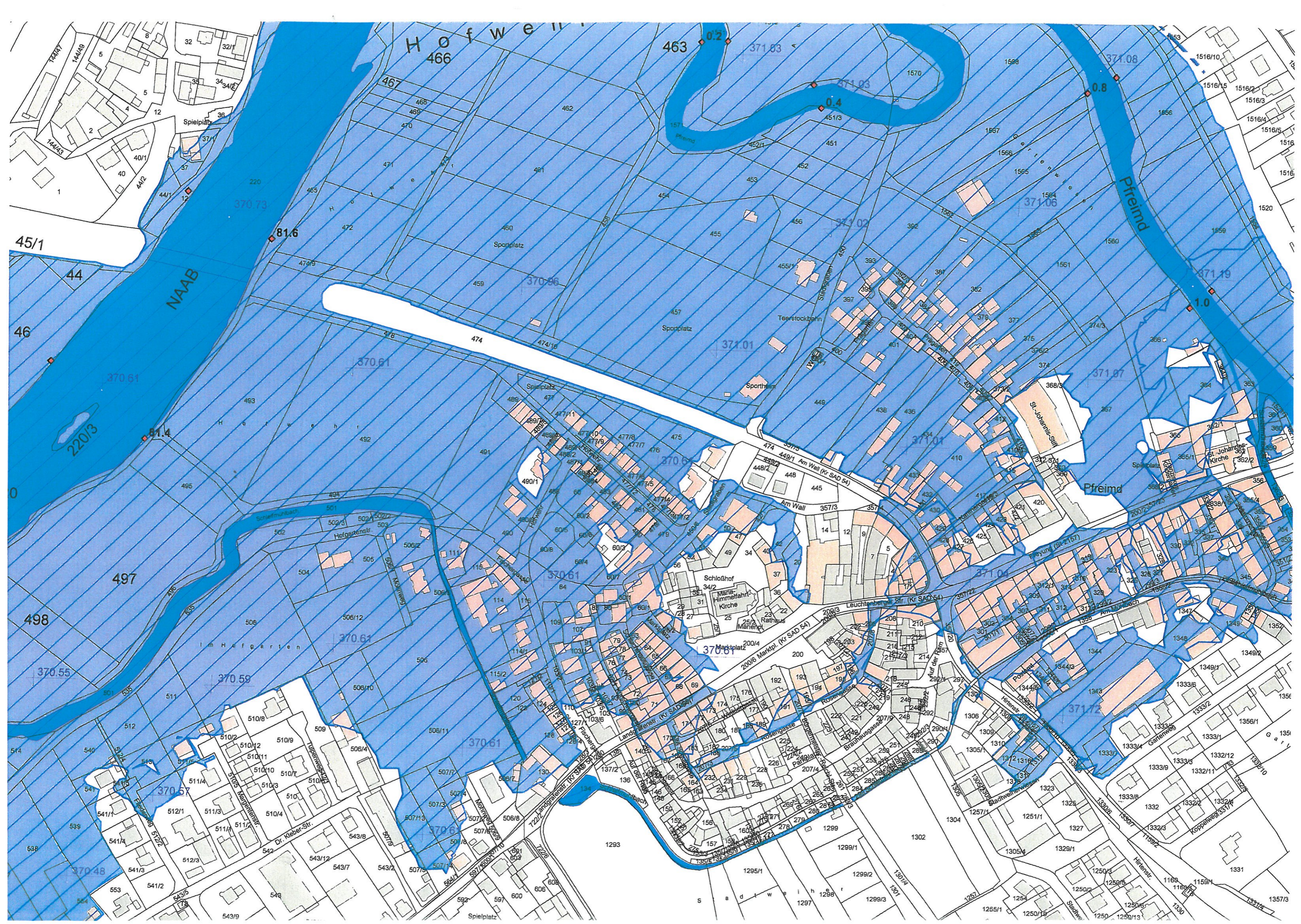
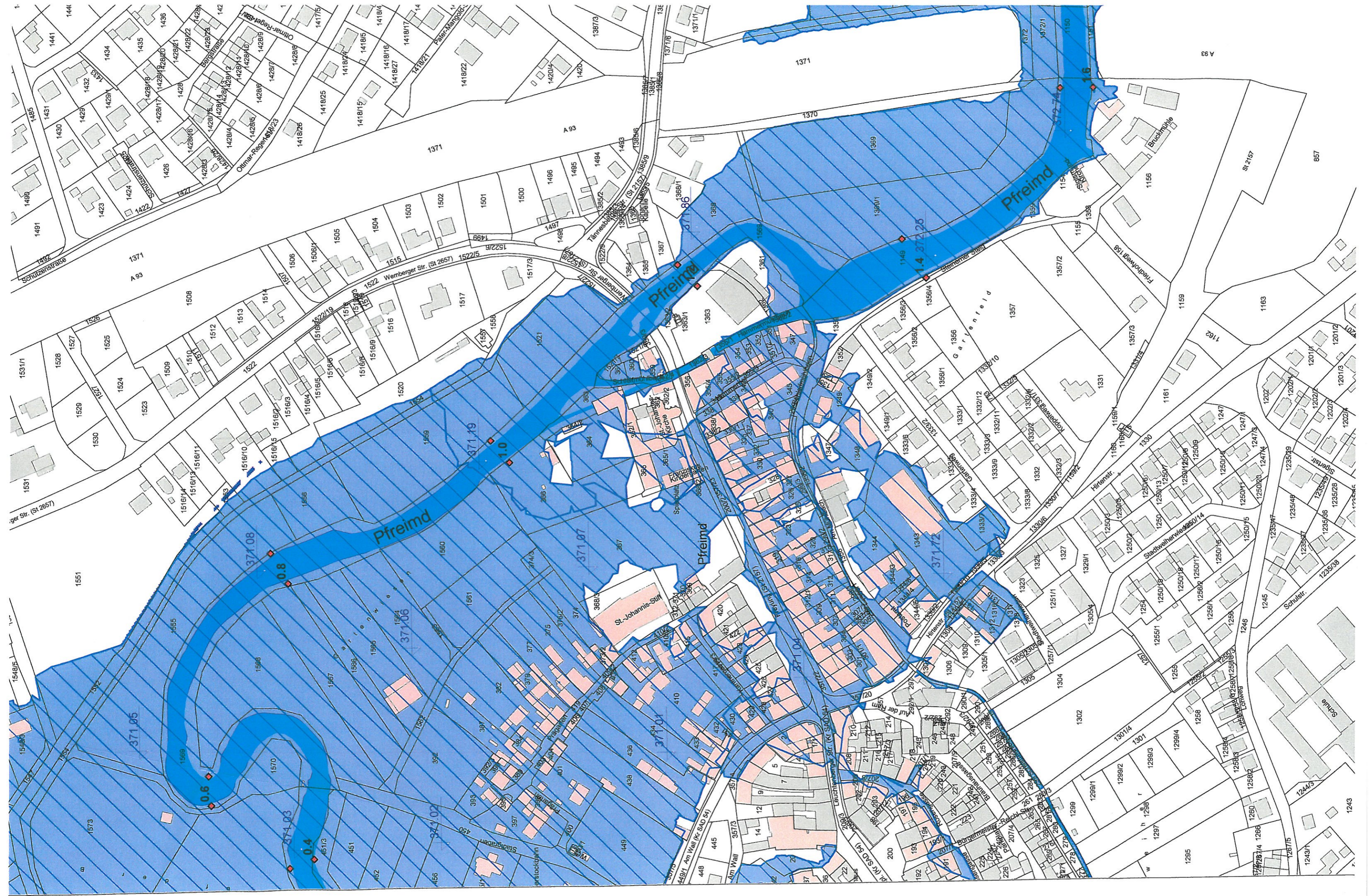
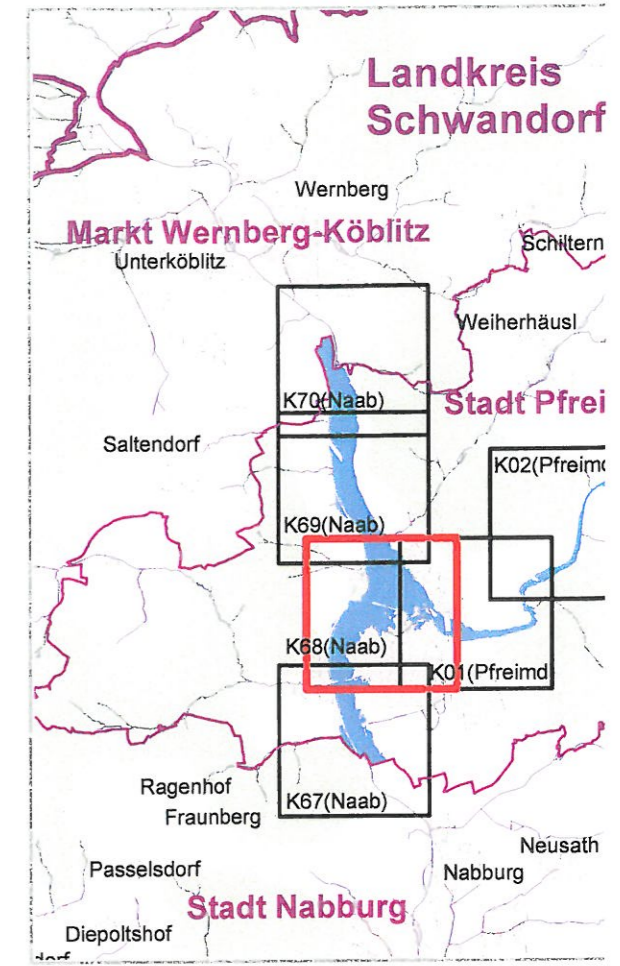
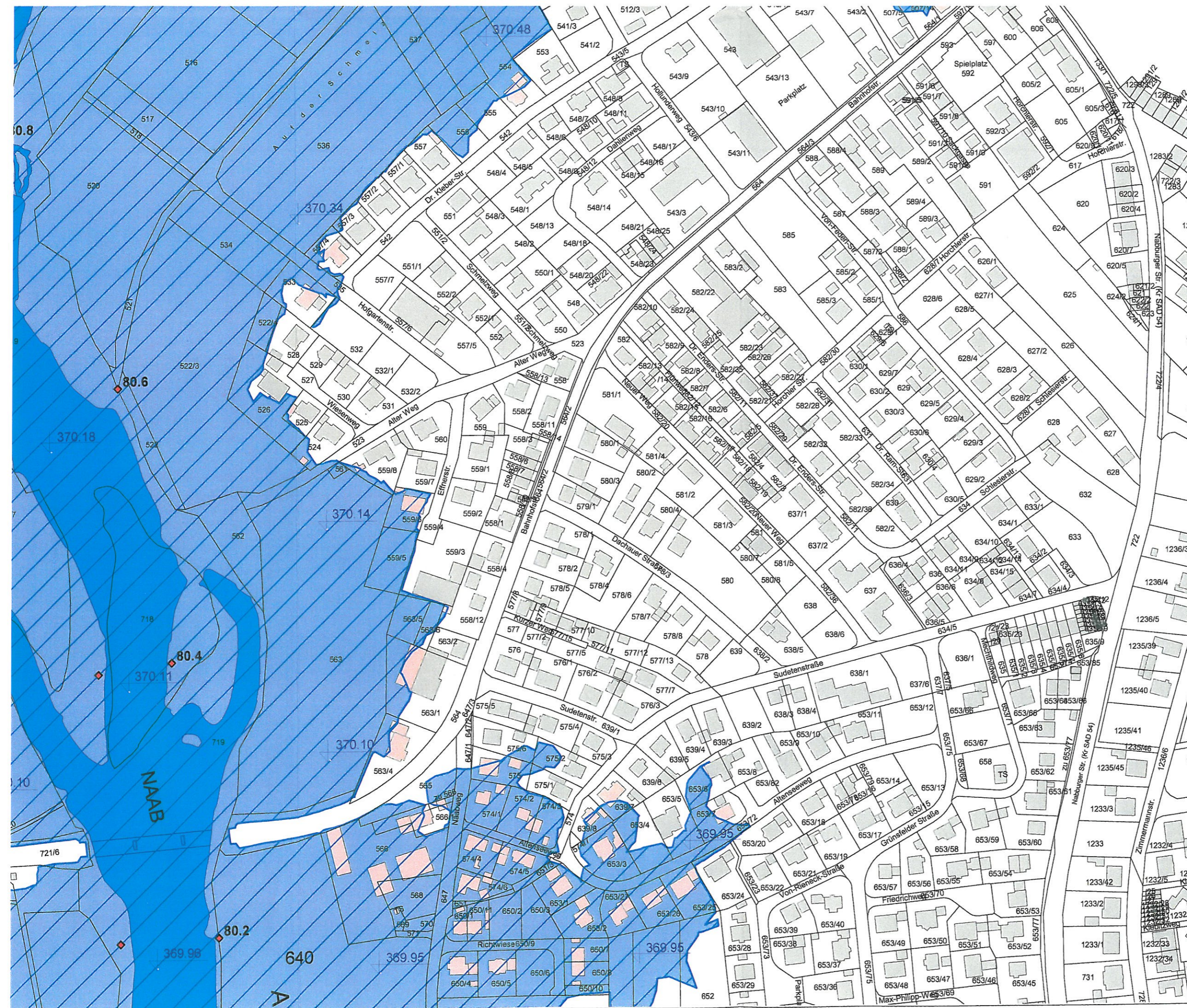


Legende

-  Gewässer
-  festgesetztes Überschwemmungsgebiet
-  vorläufig gesichertes Überschwemmungsgeb.
-  Grenze ermitteltes Überschwemmungsgeb.
-  ermitteltes Überschwemmungsgebiet
-  Gemeinde
-  Landkreis
-  Flußkilometer
-  Flurstück
-  Gebäude
-  betroffenes Gebäude
-  Wasserspiegelkote HQ 100 (m ü. NN)







N

0 50

Quellen :
 Geobasisdaten : © Landesamt für Vermessung und Geoinformation Bayern
 Geofachdaten : Wasserwirtschaftsamt Weide

Vorhaben : Vorläufige Sicherung von Übergebieten an der Naab auf der Stadt Pfreimd (km 79,22 bis km 80,2) auf den Gebieten der Gemeinde Trausnitz Landkreis Schwandorf

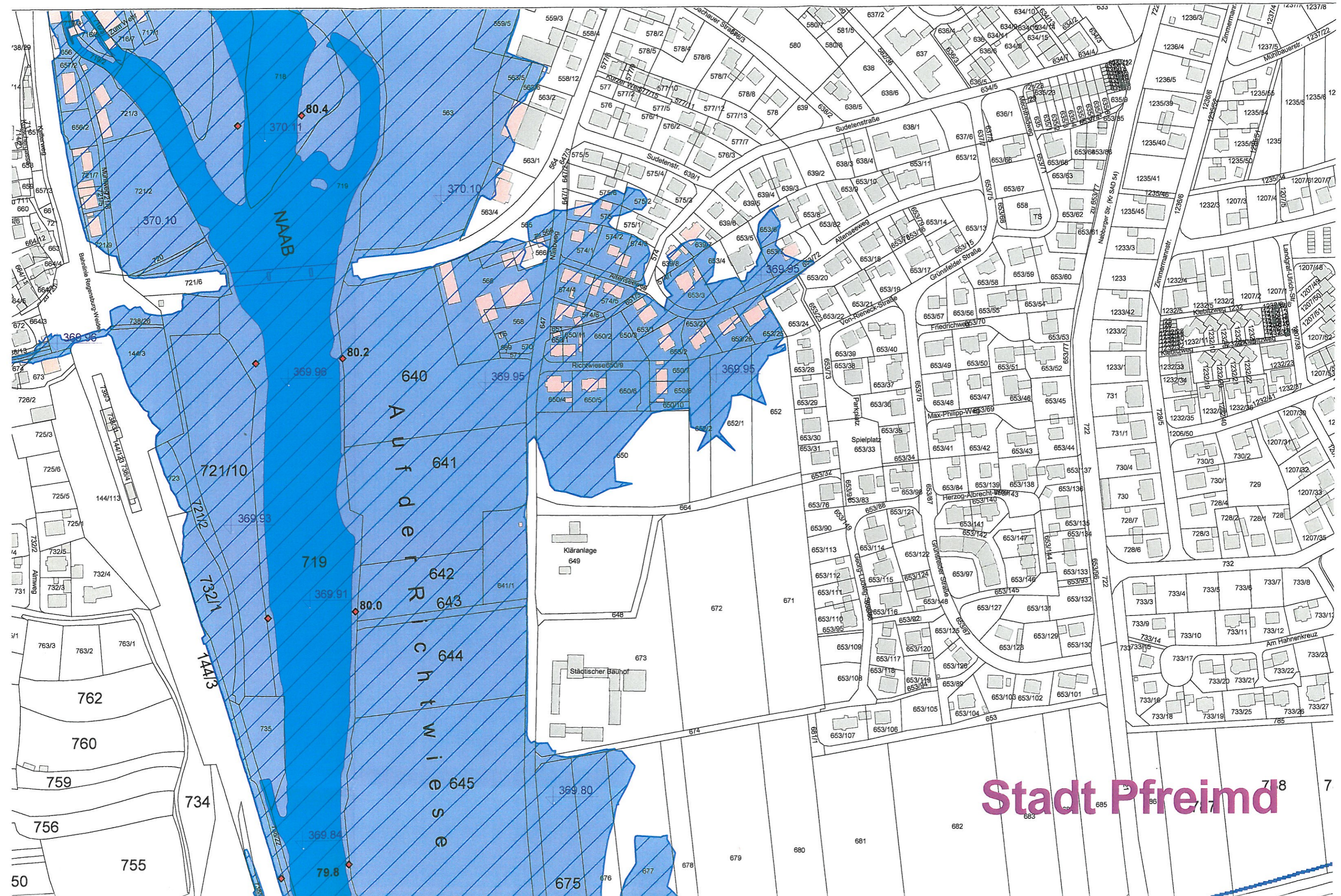
Vorhabensträger : Landkreis Schwandorf

Maßstab : 1 : 2 500

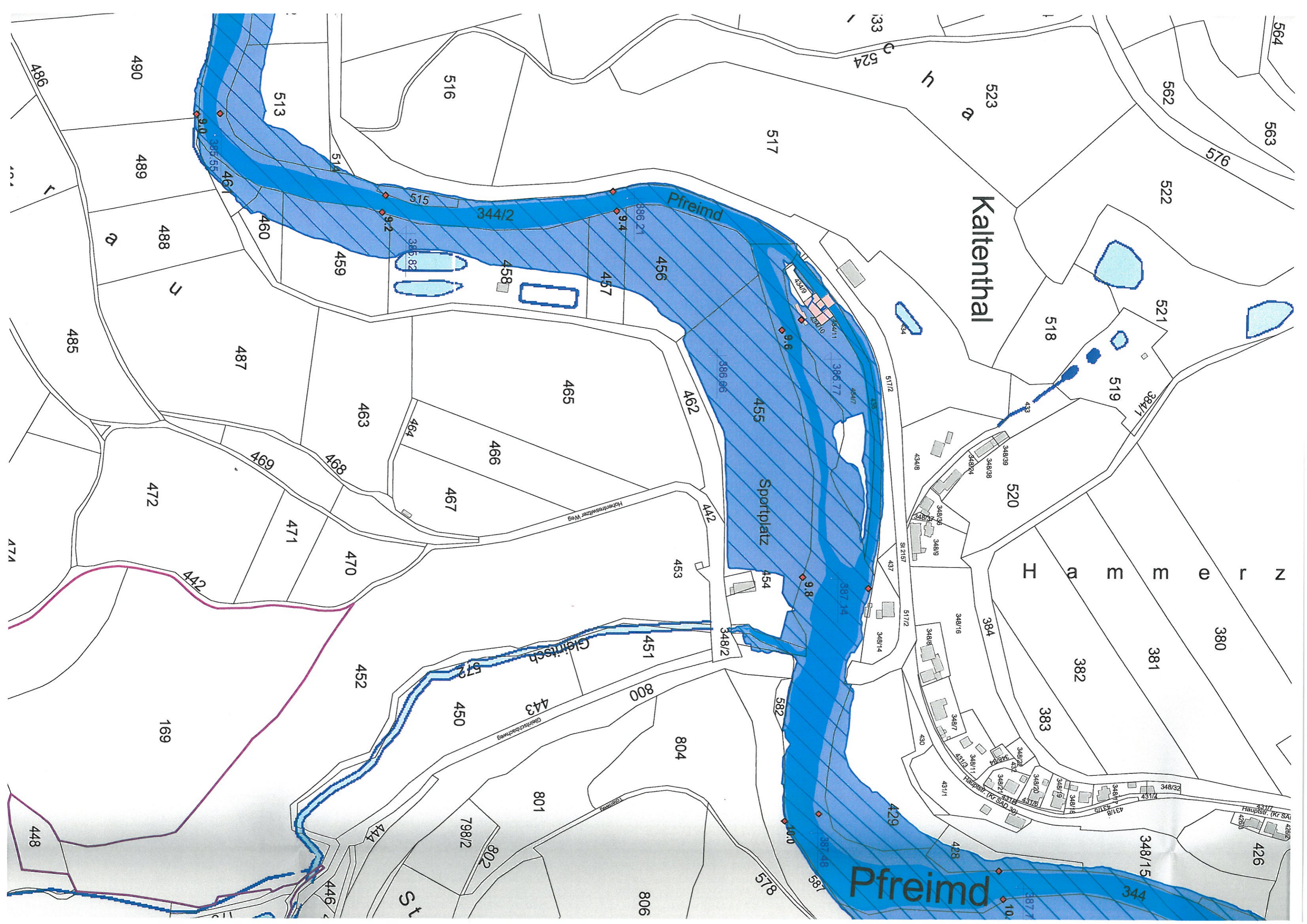
Detailkarte

Wasserwirtschaftsamt Weiden

Entwurfsverfasser : i. V.
 Datum : 20.12.2012



Stadt Pfreimd

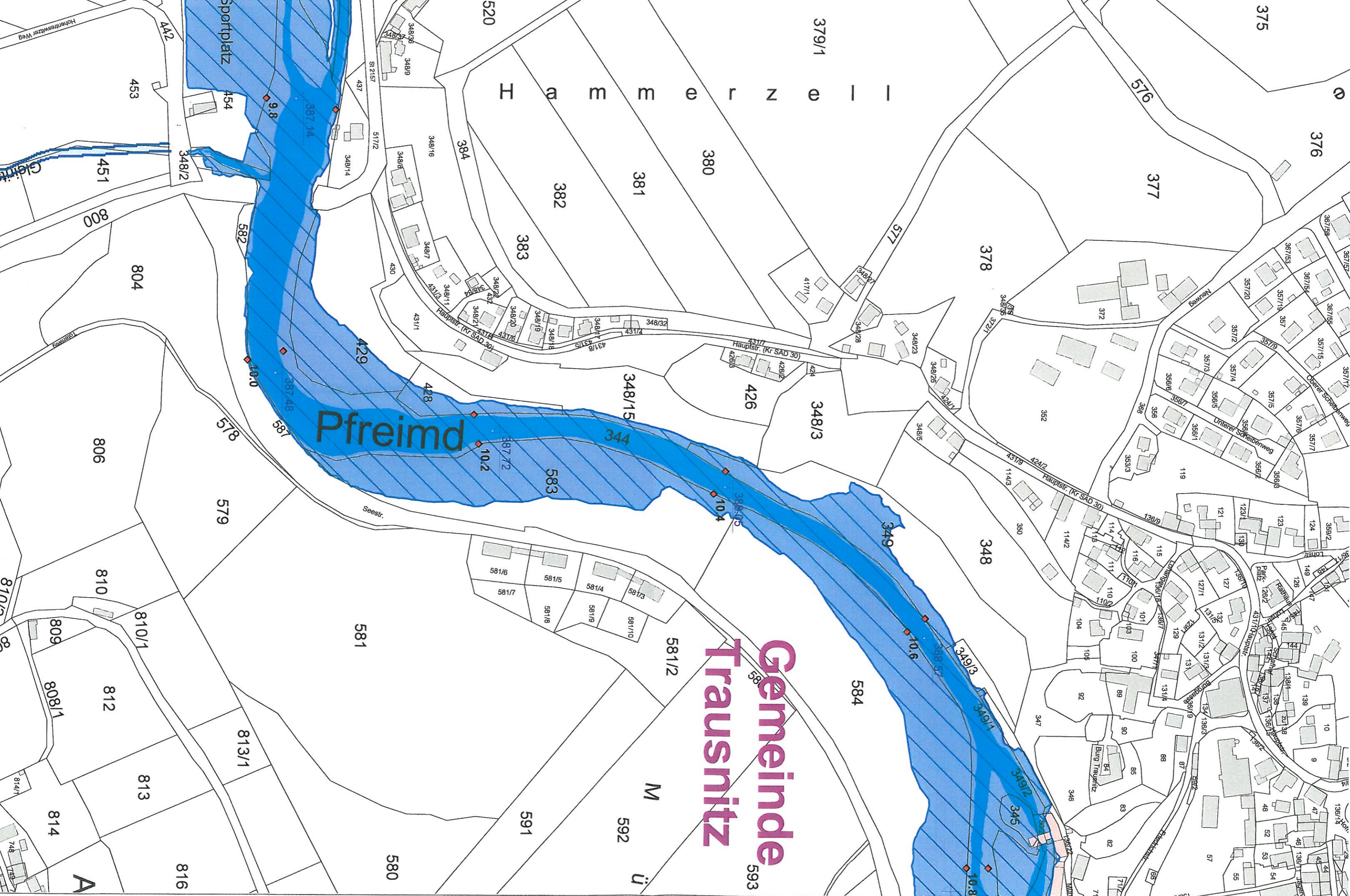


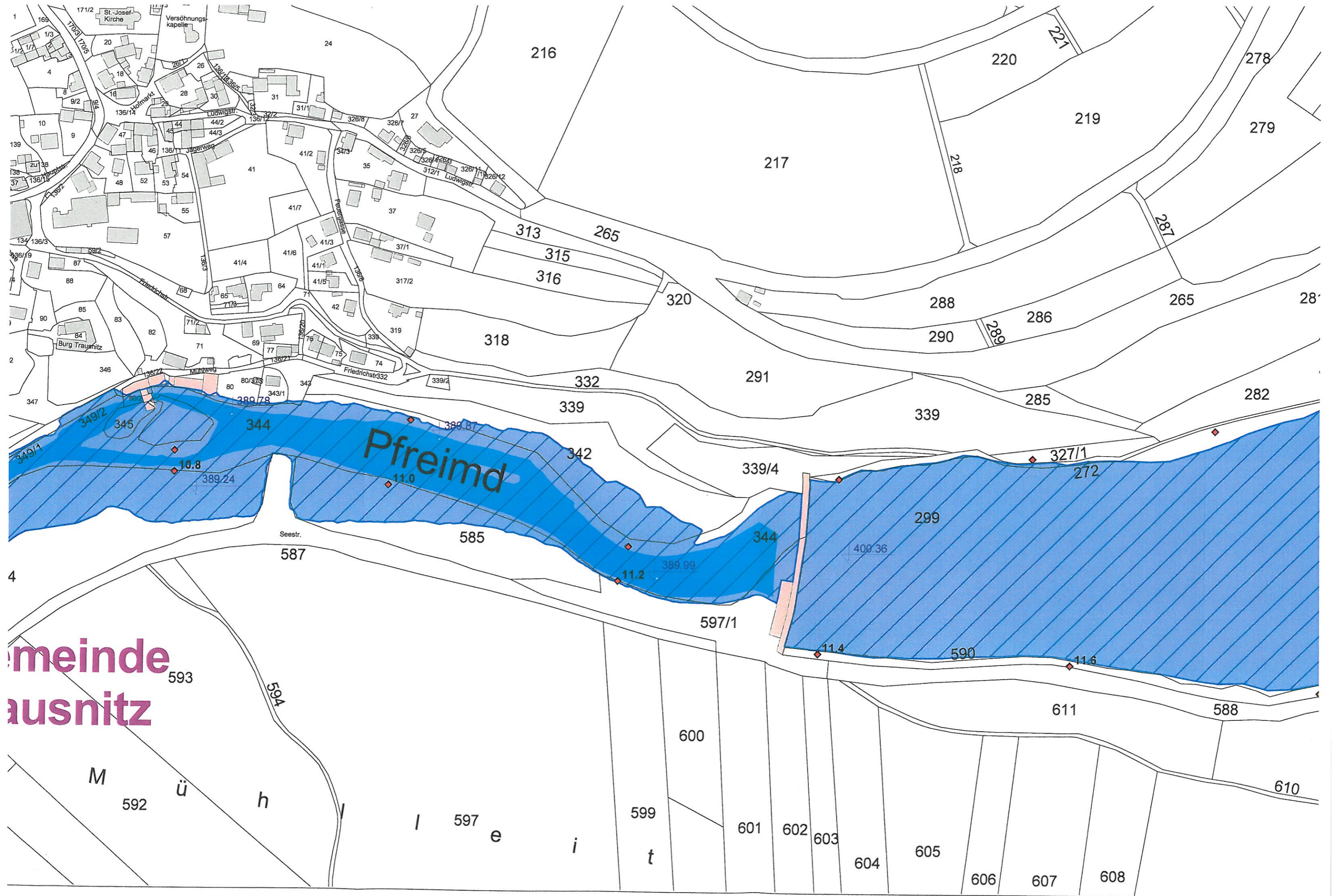
Gemeinde Trausnitz

Pfreimd

H a m m e r z e i l e

M ü





meinde
ausnitz

M ü h

i 597 e i t

601 602 603 604 605 606 607 608